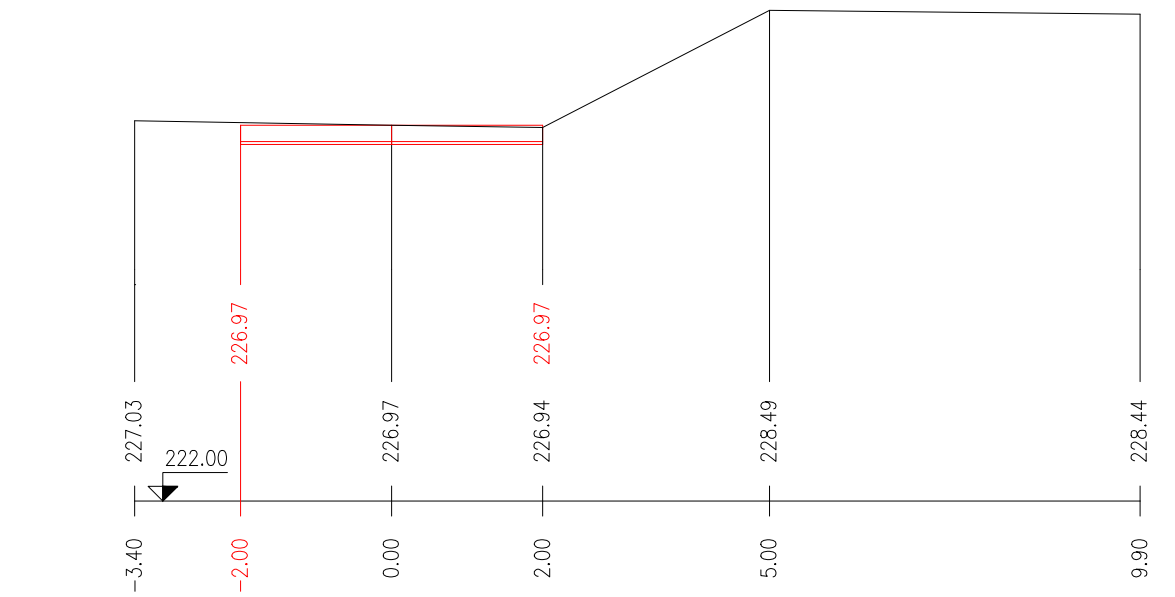
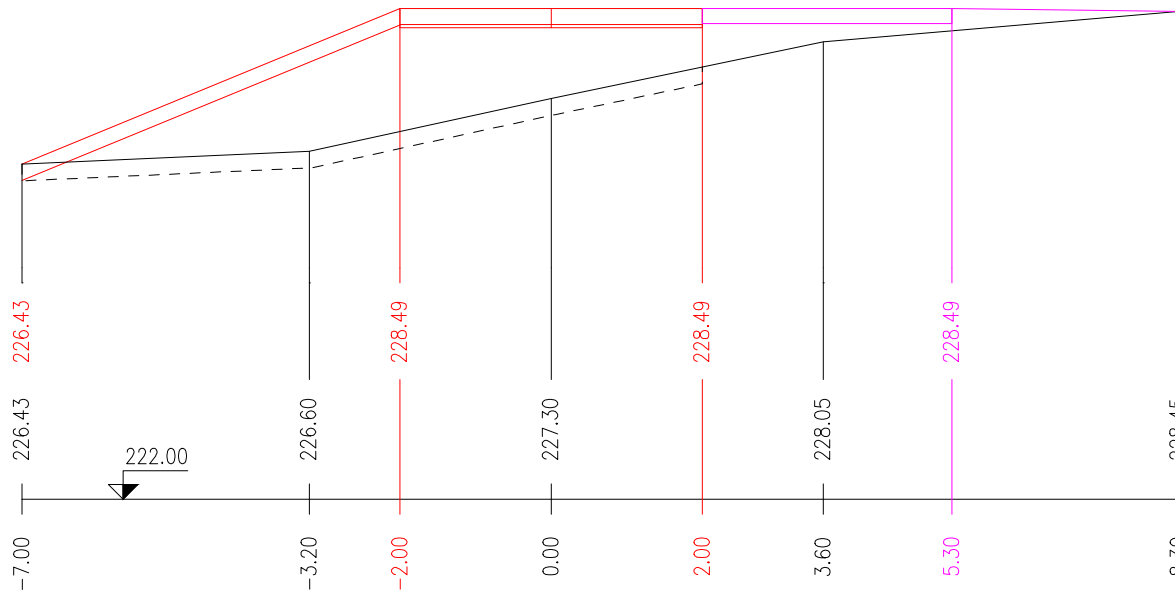


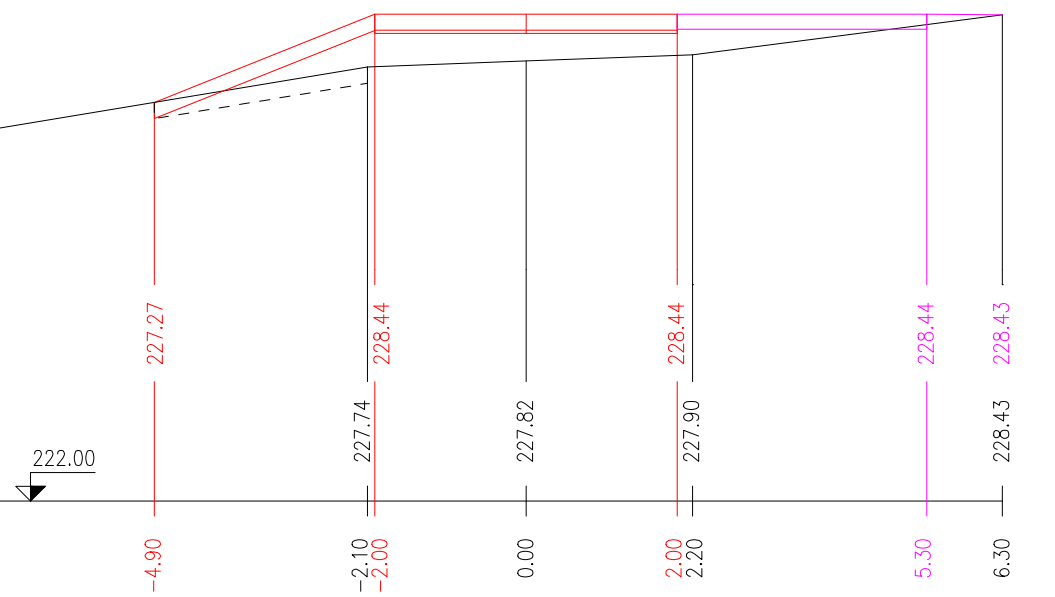
PØÍÈNÝ ØEZ 1 km 0.0000 1:100



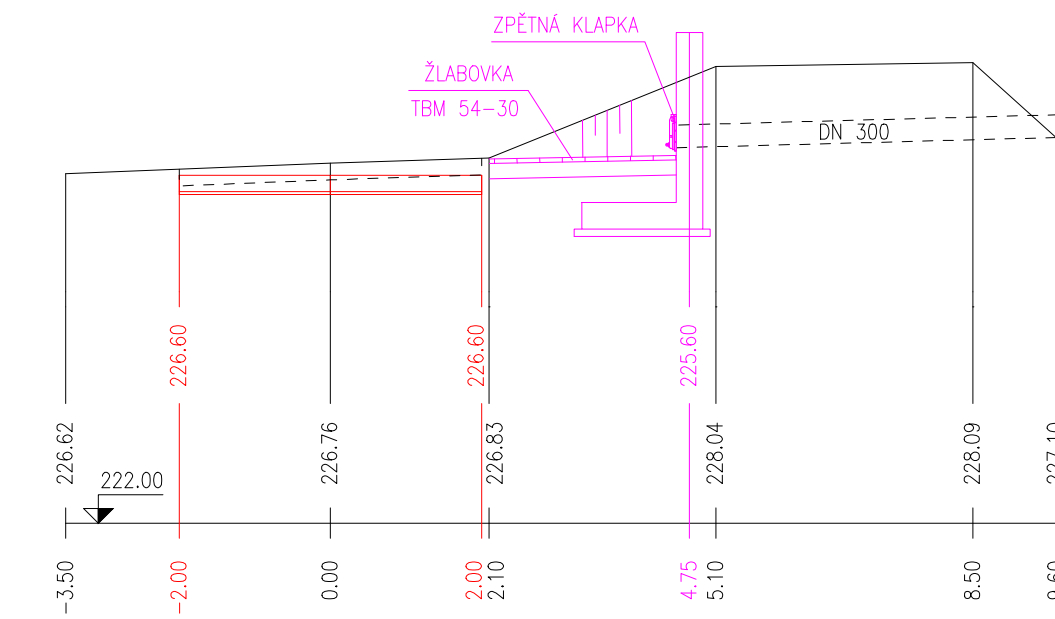
PØÍÈNÝ ØEZ 3 km 0.0345 1:100



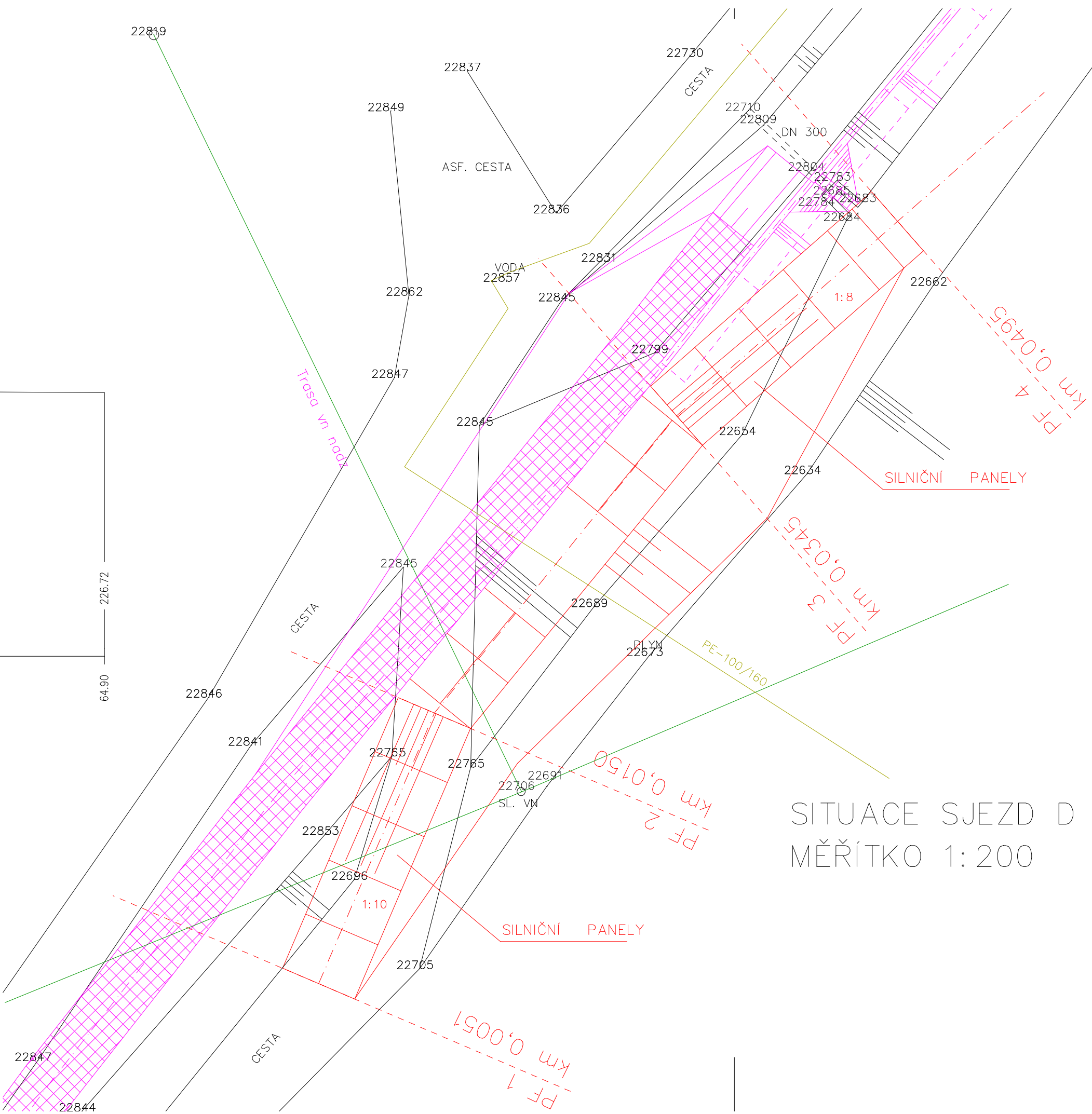
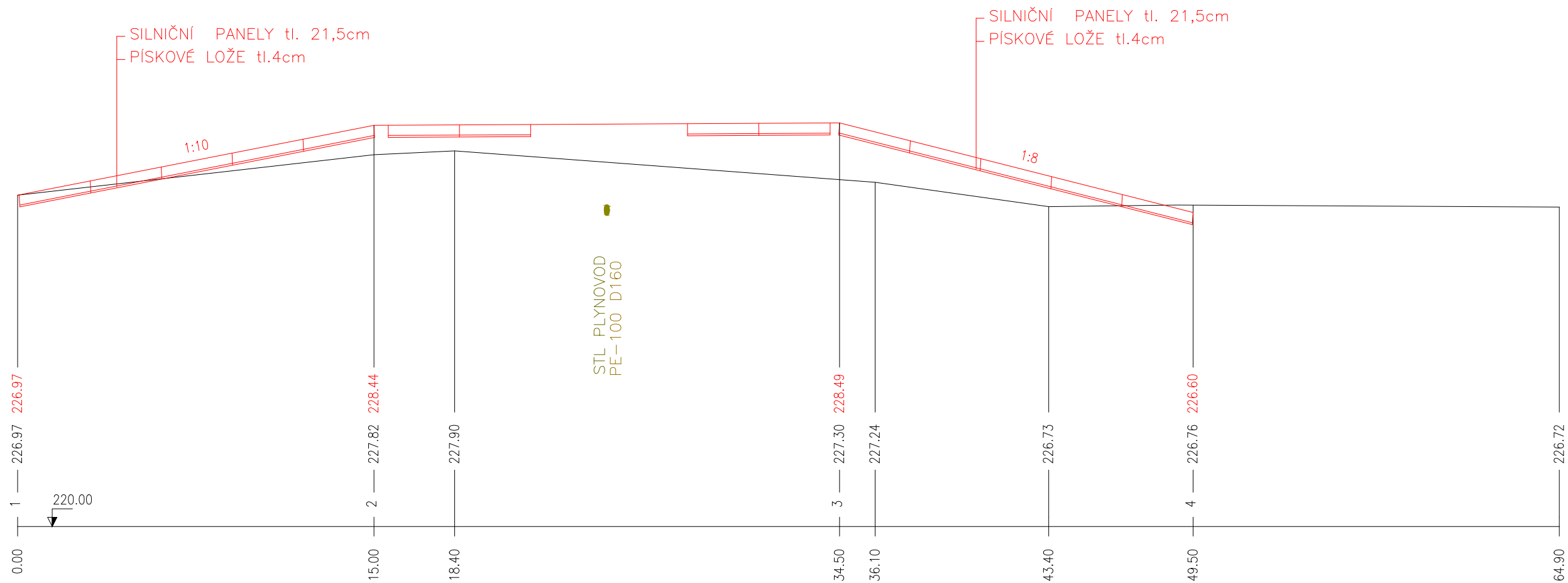
PØÍÈNÝ ØEZ 2 km 0.0150 1:100



PØÍÈNÝ ØEZ 4 km 0.0495 1:100



PODÈLNÝ ØEZ 1:100



SITUACE SJEZD D
MÈŘÍTKO 1:200

VÝKAZ MATERIÁLU		
SILNIŠNÍ	PANELY 300/200/22	28 ks
SEJMUTÍ	ORNICE	51,7 m ³
VÝKOP		13,4 m ³
NÁŠYP	198,0 m ² x 1,05m	207,9 m ³
SAVAHOVÁNÍ	NÁŠYPŮ	147,7 m ²
ÚPRAVA PLÁNĚ		198,0 m ²
OHUMUSOVÁNÍ	A OSETÍ ROVINA tl.0,2m	26,6 m ²
OHUMUSOVÁNÍ	A OSETÍ SVAH tl.0,2m	147,7 m ²

Bečva, Lipník nad Bečvou – PPO města

Stavěbník:
Povodí Moravy, s.p. - Dřevařská 932/11, Bmo
IČ 70890013, DIČ CZ70890013

Místo stavby:
Vodní tok - Bečva, obec Lipník nad Bečvou
Olomoucký kraj, okres Přerov, ORP Lipník nad Bečvou

Skupení dokumentace:
Projektová dokumentace pro provádění stavby
Datum: 07.2024
Číslo projektu: _____
Paré: _____
Odpovědný projektant:
Ing. Tomáš Pecival, Ph.D.
Uhroštská 1629, 253 01
Spolupracovník:
Ing. František Betlach
Čenkovice 38, 56164

Obsah:
SO – 02 – ZEMNÍ OCHRANNÁ HRÁZ
SJEZD D

Měřítko: 1:100, 1:200
Číslo pL: D.1.1.3.2.17
Formát: 1050x297
5 x A4